










Orrido Sud di Uriezzo — Centrale “Ettore Conti”

Verampio — Valle Antigorio (VB)


Difficoltà:	 Altitudine min. 519 m / max. 636 m	 Dislivello 170 m ca.	 Tempo stimato Totale h 1:45 + soste	 Cartografia
 E	 Partenza ore 7:30	 Ritrovo partenza Parcheggio C.so Europa—Somma Lombardo (ex-Carrefour)	 Viaggio 194 km A/R	 Rimborso per auto 42,00 EUR

Coordinatori escursione: Patrizia De Peron tel. 0331 768311 — Michele Pagani cell. 335 100 0865

Coordinatore visita Centrale “Ettore Conti”: Marco Zocchi cell. 339 546 7940

Descrizione dell'escursione

L'escursione proposta ha due momenti (e luoghi) ben distinti: durante la mattina cammineremo... nel passato immergendoci nelle viscere della Valle Antigorio modellate, dapprima, dalla forza dei ghiacciai che coprivano la Valle del Toce nel Quaternario e profondamente erose, poi, dalla forza dell'acqua del Toce in ere più recenti; nel pomeriggio visiteremo, invece, la centrale idroelettrica ENEL Green Power di Verampio, realizzata da Ettore Conti, imprenditore milanese pioniere dell'elettrificazione italiana.



Percorso: dall'area di parcheggio presso la Centrale “Ettore Conti”, percorrendo la strada secondaria, si raggiunge l'abitato di Verampio per proseguire su sentiero e raggiungere il punto panoramico dell'**Orrido di Balmasurda**; dopo la doverosa sosta si ripercorre, a ritroso, un tratto del sentiero per raggiungere l'**Orrido Sud**, lungo circa 200 m e profondo da 20 a 30 m, attrezzato per la visita con scale in metallo e pannelli informativi. All'uscita dell'orrido, seguendo la pista sterrata e scendendo verso **Majesso**, si transita nella zona delle **Marmitte dei Giganti**, incise dalla forza dirompente dell'acqua e dei massi da essa trasportati, nello **gneiss granitoide**: lo strato roccioso più profondo delle Alpi Lepontine. Proseguendo la discesa, sempre seguendo la pista sterrata e costeggiando il corso del Toce, si ritorna verso la **Centrale di Verampio** per la visita guidata.

La Centrale: realizzata, come detto, dall'Ing. **Ettore Conti**, lungimirante uomo di montagna nativo di Verampio, su progetto di uno degli architetti più illustri del '900, **Piero Portaluppi**, è entrata in servizio nel dicembre del 1914 e si trova alla confluenza del fiume Toce e del torrente Devero; nel 1926 l'impianto passa alla società Edison e dal 1963 è proprietà di ENEL.

Gli edifici, disegnati dal geniale architetto milanese, sono ancora oggi lo specchio della grandezza del committente, dell'industria elettrica, dell'ingegneria nel suo complesso. Il progetto originario prevedeva 4 gruppi orizzontali con **turbine Pelton con potenza complessiva di oltre 20 MW** e l'utilizzo dei migliori macchinari del tempo; nel 1946 i quattro gruppi originali vennero sostituiti da due singoli gruppi Pelton ad asse orizzontale, con due giranti per gruppo, per un **totale di 50 MW**.



Difficoltà: il percorso non presenta particolari difficoltà; necessita la dovuta attenzione per i tratti su scale e passerelle; sono comunque richieste calzature da trekking e abbigliamento adeguato; per la visita alla Centrale **si raccomanda di rispettare scrupolosamente le indicazioni che verranno fornite dalle Guide**.

Viaggio: dal parcheggio di Corso Europa (ex-Carrefour) di Somma Lombardo si entra in autostrada A26 a Sesto Calende e la si percorre fino a Gravellona Toce, si prosegue quindi sulla SS33 fino all'uscita di Crodo percorrendo poi la SS659 in direzione di Formazza - Cascata del Toce, poco dopo l'abitato di Crodo si lascia la statale per raggiungere l'area della Centrale “Ettore Conti” in direzione di Verampio.

L'escursione all'Orrido Sud di Uriezzo sarà condotta in accordo al **“Regolamento Escursioni”** sezionale; la visita alla Centrale ENEL Green Power “Ettore Conti” di Verampio sarà condotta dalle guide dell'Ente di Gestione delle Aree Protette dell'Ossola (EGAPO).